

「命の道」

伊豆縦貫自動車道だより

河津下田道路Ⅰ期(六丁目～箕作)では..

都市計画公聴会が開催されました。

- 8月20日に、下田総合庁舎会議室で『伊豆縦貫自動車道(河津下田道路Ⅰ期)の都市計画原案に係る公聴会』が開催されました。
- 事前に申出のあった公述人の方からは、伊豆縦貫道は、市街地の防災面で重要な道路施設となるが、大震災による津波被害に備え、さらに、避難道や避難階段などを整備することで、地域の防災力を高めるべきだというご意見がありました。
- この後、Ⅰ期のスケジュールは、「都市計画案の公告縦覧」の段階に進みます。都市計画案に対する「意見書」を提出することができます。
- 公告縦覧については、後日、市広報誌等でお知らせします。
- 都市計画の手續と並行して、環境影響評価の手續を実施しています。

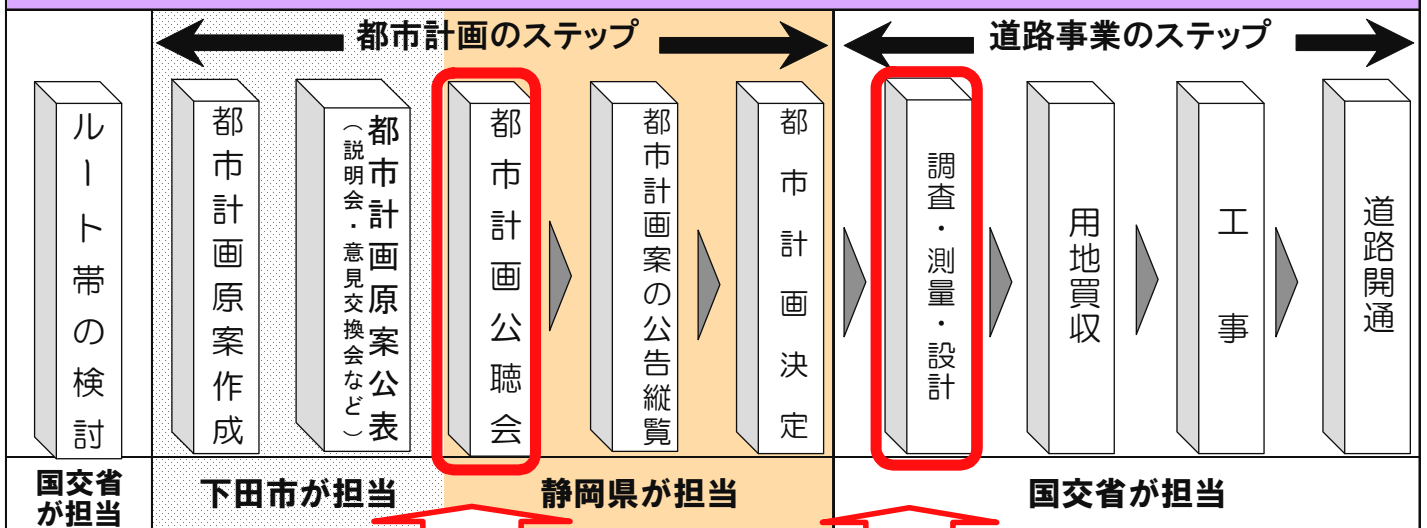
次のステップへ...



公聴会での公述風景

伊豆縦貫自動車道(下田市)

道路開通までのステップ



I期の公聴会は、8月20日終了

II期の調査は、9月から開始

河津下田道路Ⅱ期(箕作～河津)では..

事業計画説明会が開催されました。


- 9月2～3日の2日間、須原区民会館と稲梓基幹集落センターにおいて、『事業計画説明会』が開催されました。
- 国交省からは、下田市箕作～河津町逆川間の事業計画説明がありました。
- 須原1区、2区、箕作区の皆様には、測量、地質の調査にご協力をお願いします。作業員が所有地に立ち入らせていただく事があります。(実施期間:平成25年9月～平成26年3月)



事業計画説明会(須原区民会館)

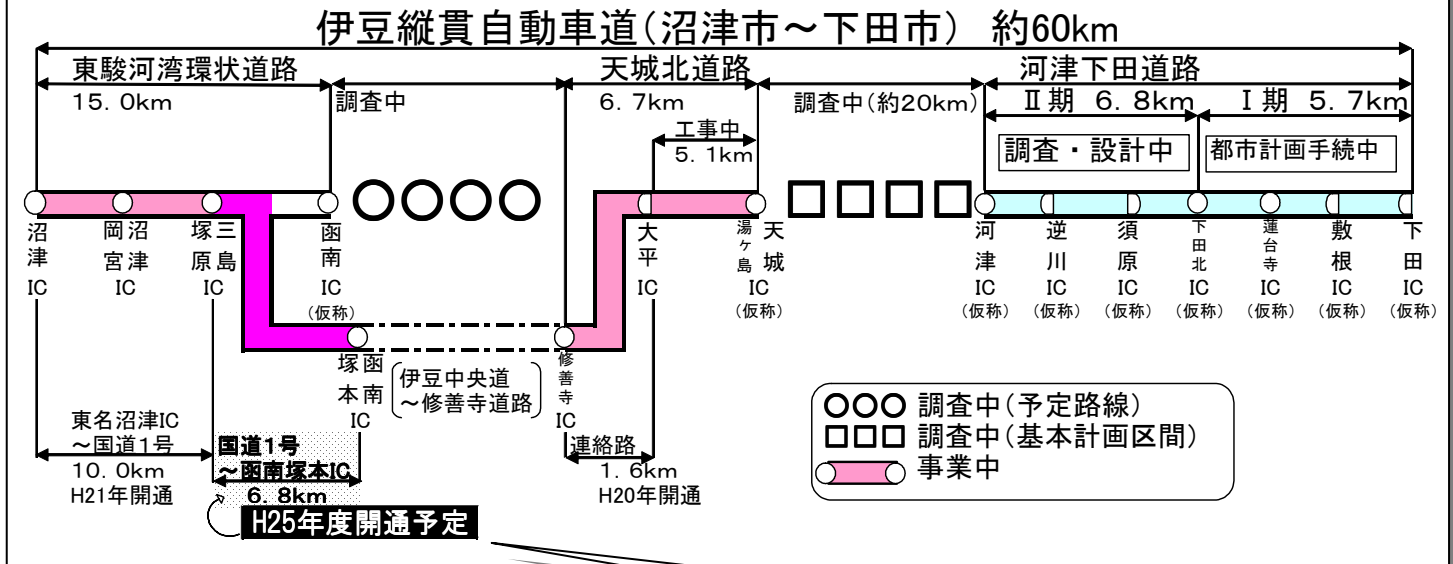


【地質調査】



【現地測量】

夢→未来→近い将来→現実に... 縦貫道は近づいています。



東駿河湾環状道路 開通記念イベントのお知らせ

開通前の道路を歩いたり、走ったりできるイベントです。

●平成 25 年度中に開通予定の『東駿河湾環状道路』の三島塚原 IC～函南塚本 IC は、市街地や緑豊かな山腹を通過し、西には駿河湾、北には世界文化遺産登録された富士山を望むことができます。ここを歩いたり、走れるのは開通前だけ。今だけの景色を体感できます。

開通前の環状道路を走ろう！

平成 25 年 12 月 15 日(日)

9:30 スタート 小雨決行

- 受付場所 / 三島南高校 南側駐車場
- 実施区間 / 三島塚原IC～函南塚本IC
- コース設定 / 10kmコース 400名
- 参加料 / 5,000円
- 応募方法 / マラソンポータルサイト RUNNETホームページから申請
*9月10日(火)登録開始
* 定員に達し次第受付終了



環状道路で空中散歩

平成 25 年 11 月 17 日(日)

9:00～14:00 小雨決行

※受付は 8:30 から 11:00 まで

- 実施区間 / 三島塚原IC～函南塚本IC間(高架部)
- 集合場所 / 東駿河湾環状道路 大場・函南IC [三島南高校東側]
- 参加 / 無料。申し込み不要で、どなたでも参加できます。
- スタンプラリー / 受付で配布する台紙にすべてのスタンプを押せたら、記念品進呈。(記念品はなくなり次第終了)

※ 駐車場はありません。徒歩または公共交通機関をご利用ください。お車での送迎もご遠慮ください。

主催：東駿河湾環状道路開通記念イベント実行委員会
後援：国土交通省沼津河川国道事務所、静岡県沼津土木事務所
【問い合わせ】 *市外局番 055
三島市都市整備課 ☎983-2763 / 函南町役場建設課 ☎979-8115

